

INFORMATIONS PRATIQUES

TOUR
de
FRANCE™



ARRIVÉE À DIJON

4 JUILLET 2024

Dijon rassemble





François Rebsamen,
maire de Dijon,
président de Dijon métropole



Nathalie Koenders,
1^{ère} adjointe au maire de Dijon,
vice-présidente de Dijon métropole



Nous attendions le retour du Tour de France depuis plus d'un quart de siècle à Dijon. Je tiens tout particulièrement à remercier ma première adjointe, **Nathalie Koenders**, pour avoir obtenu le passage de la plus belle course cycliste au monde sur le territoire métropolitain.

Le 4 juillet prochain, notre métropole aura le plaisir de voir le peloton traverser les communes de Bretenière, de Neuilly-Crimolois, de Sennecey-lès-Dijon et de Longvic, avant le sprint final sur les allées du parc, nos "Champs-Élysées" dijonnais.

Rendez-vous le 4 juillet sur le parcours qui traverse notre métropole pour encourager les coureurs.

À Dijon métropole, l'engagement est un sport d'équipe. ”



27 ans après, le Tour de France revient à Dijon

Le 25 juillet 1997 a lieu la 19^e étape du Tour de France, entre Montbéliard et Dijon. Lors d'une arrivée au sprint sur l'avenue de Langres, l'italien, Mario Traversoni remporte l'étape en 4h03. L'allemand Jan Ullrich est toujours porteur du maillot jaune, juste devant le français Richard Virenque. Voilà la dernière histoire de Dijon avec la Grande Boucle...


PROGRAMME DU 4 JUILLET

15H30

Passage de la caravane

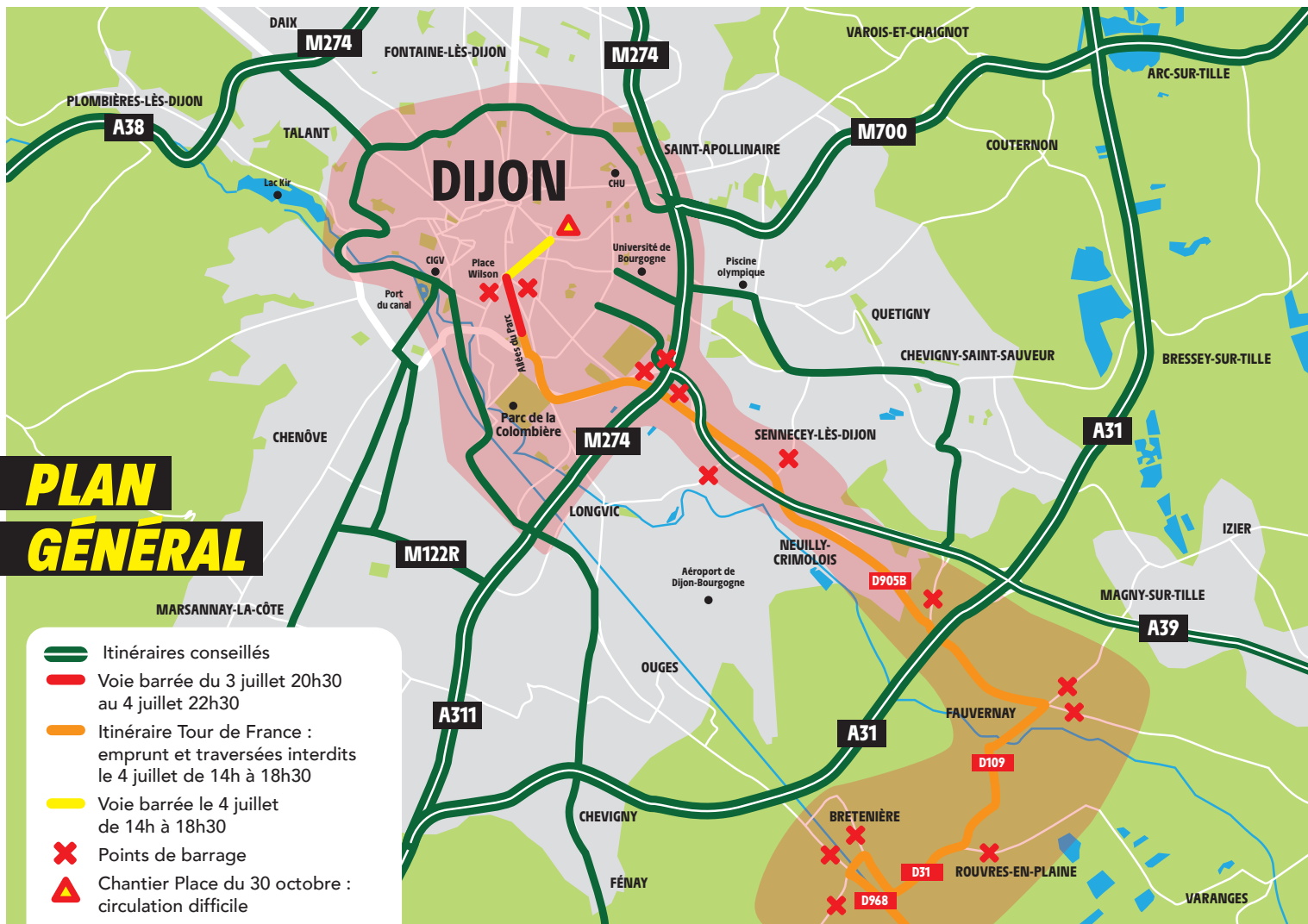
17H30

Arrivée des coureurs



PLAN GÉNÉRAL

-  Itinéraires conseillés
-  Voie barrée du 3 juillet 20h30 au 4 juillet 22h30
-  Itinéraire Tour de France : emprunt et traversées interdits le 4 juillet de 14h à 18h30
-  Voie barrée le 4 juillet de 14h à 18h30
-  Points de barrage
-  Chantier Place du 30 octobre : circulation difficile



PLAN ARRIVÉE

DIJON




M274

A39

M274

PLAN INTERACTIF : SIMPLE ET PRÉCIS

Si vous souhaitez avoir des informations plus précises sur la circulation et le stationnement de votre rue, rendez-vous sur le lien bit.ly/TDFDijonJuillet2024 ou scannez le QR code ci-contre :



En **deux clics**, vous aurez toutes les informations nécessaires pour organiser au mieux vos journées du **3 et 4 juillet prochain**.

Une fois que vous êtes sur l'application, vous pouvez entrer dans la **barre de recherche**  **l'adresse de votre domicile**.

La carte va alors zoomer sur le point demandé et **vous donner les informations de circulation et de stationnement** en vous référant à la légende.



Waze, partenaire Trafic Officiel du Tour de France, vous donnera des infos en temps réel sur la circulation, les fermetures de route, les parkings et les meilleurs itinéraires pour vous rendre sur l'étape.



RÉSEAU DIVIA

Le réseau DiviaMobilités s'adapte pour laisser la place aux coureurs et permettre aux voyageurs de rejoindre l'arrivée. Des itinéraires spéciaux sont à prévoir sur les lignes L3, L5, L6, L8, L9, B12, B16 et R38, et du stationnement vélo sera proposé.

Infos sur www.divia.fr.



ADAPTATION DE LA COLLECTE DES DÉCHETS

Les rues ou portions de rues fermées à la circulation du 3 juillet 20h30 jusqu'au 4 juillet en soirée (**rue Charles Dumont, cours général de Gaulle, cours du Parc, rue d'Auxonne**) vont engendrer une modification du ramassage des déchets.

À titre exceptionnel, **aucune collecte d'ordures ménagères (bac gris) ne pourra avoir lieu le jeudi 4 juillet.**

En effet, la **collecte des bacs gris se déroulera le mercredi 3 juillet à partir de 18h30. Vous devrez sortir vos bacs pour 18h00 et impérativement les rentrer dès que possible après la collecte.**

IMPORTANT!



- **L'arrivée du Tour de France à Dijon le 4 juillet vers 17h15** va entraîner d'importantes coupures de circulation depuis **Bretenière** et **Fauverney** et jusqu'au **centre-ville de Dijon**. Les répercussions sur la circulation se feront sentir dans un périmètre bien plus large. **Il est donc conseillé de ne pas utiliser sa voiture ce jour-là et de privilégier les transports en commun... et bien sûr le vélo !**
- L'installation du village d'arrivée du Tour de France va imposer la **fermeture des allées du parc entre la place Wilson et le boulevard Robert Schuman à partir du mercredi 3 juillet à 20h30, le stationnement étant quant à lui interdit à partir de 14h00**. La circulation et le stationnement seront rétablis le jeudi 4 juillet en fin de journée.
- Par ailleurs, des **rues voisines seront interdites à la circulation et au stationnement** :
 - **dès le 3 juillet au soir**, la **rue Charles Dumont**, entre la rue Le Nôtre et la place Wilson, et la **rue d'Auxonne**, entre la rue Jean-Baptiste Baudin et la place Wilson.
 - **dès le 4 juillet**, l'ensemble de la **place Wilson**, du **boulevard Carnot** et de la **rue Le Nôtre**.
- La **rue Coupée de Longvic** verra son **sens de circulation inversé** et les **rues Le Nôtre** et de **Longvic**, entre la rue Magenta et le boulevard Robert Schuman **seront mises en sens unique**.
- **Le stationnement sera également interdit rue Le Nôtre et sur les parkings à proximité du stade Bourrillot**.
- Enfin, pour garantir la sécurité des coureurs et des spectateurs, l'avant dernier kilomètre de course (en orange sur le plan de l'arrivée) sera barriéré. **Si vous souhaitez utiliser votre véhicule le 4 juillet, il vous est conseillé de le mettre à l'extérieur du parcours dès le mercredi 3 juillet.**

Le jour de la course les riverains et les spectateurs devront scrupuleusement respecter les consignes des forces de l'ordre et des signaleurs.

*Conscients de la gêne occasionnée, nous mettons tout en œuvre pour limiter les impacts sur la vie du quartier.
Merci de votre compréhension.*

Pour toute information complémentaire :

 **N° Vert : 0 800 21 3000**